


LEGENDA
[Dashed line] Confine centro abitato

- [Red] Instabilità potenziale massima
- [Orange] Instabilità potenziale forte
- [Yellow] Instabilità potenziale media
- [Green] Instabilità potenziale limitata
- [Blue] Instabilità potenziale stabile



COMUNE DI BARRALI
Via Cagliari, 8
09040 Barrali SU




**STUDIO DELL'ASSETTO IDROGEOLOGICO DEL TERRITORIO DEL
COMUNE DI BARRALI**

Piano
Urbanistico
Comunale

IL SINDACO
FAUSTO PIGA

IL RUP
GEOM. VALENTINO MELONI

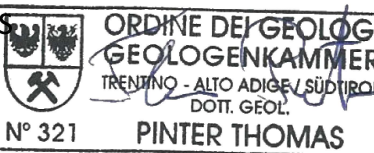
RTP
ING. CESARI FRANCESCO



ING. DEGASPERI ANDREA



GEOL. PINTER THOMAS



**CARTA DELL'INSTABILITÀ POTENZIALE
DEI VERSANTI**

PROGETTISTA
GEOL. THOMAS PINTER

G(g)

SCALA: 1:2.000

ELABORAZIONE
GEOL. THOMAS PINTER
GEOL. LEONARDO DE ROSA

AGGIORNAMENTO
03

DATA
29.02.2024